







- Legende - Grundstücksbesitz:**
-  Haupt (Wohnen)- und Nebengebäude
 -  Öffentliche Gebäude
 -  Grundstücke im Besitz der Gemeinde
 -  Grundstücke im Besitz der Kirche

GEMEINDEENTWICKLUNG

REICHERSBEUERN

Gemeindegebiet

Behördliche Aufsicht: ALE - Oberbayern	Unterlage: Blatt: Plan 10
Vorhaben:	Reg.-Nr.:
	geprüft: Datum: Zeichen:
	Maßstab: M 1 : 8.000

Planbezeichnung: Eigentumsstruktur	Änderungsvermerk:

28.01.2019

Proj.-Nr.: GE 093 Plan-Nr.: Änd.-Nr.:

Planungsgemeinschaft **RAAB + KURZ**
 J. Haas-Weg 15 b 81243 München
 T + F 089 28 673 998
 www.planung-raab.de
 Kirchenstr. 54c 81675 München
 T 089 48 950 315 F48 950 314
 www.planung-kurz.de

Stadt-, Dorf- und Regionalplanung
 Projektsteuerung
 Moderation