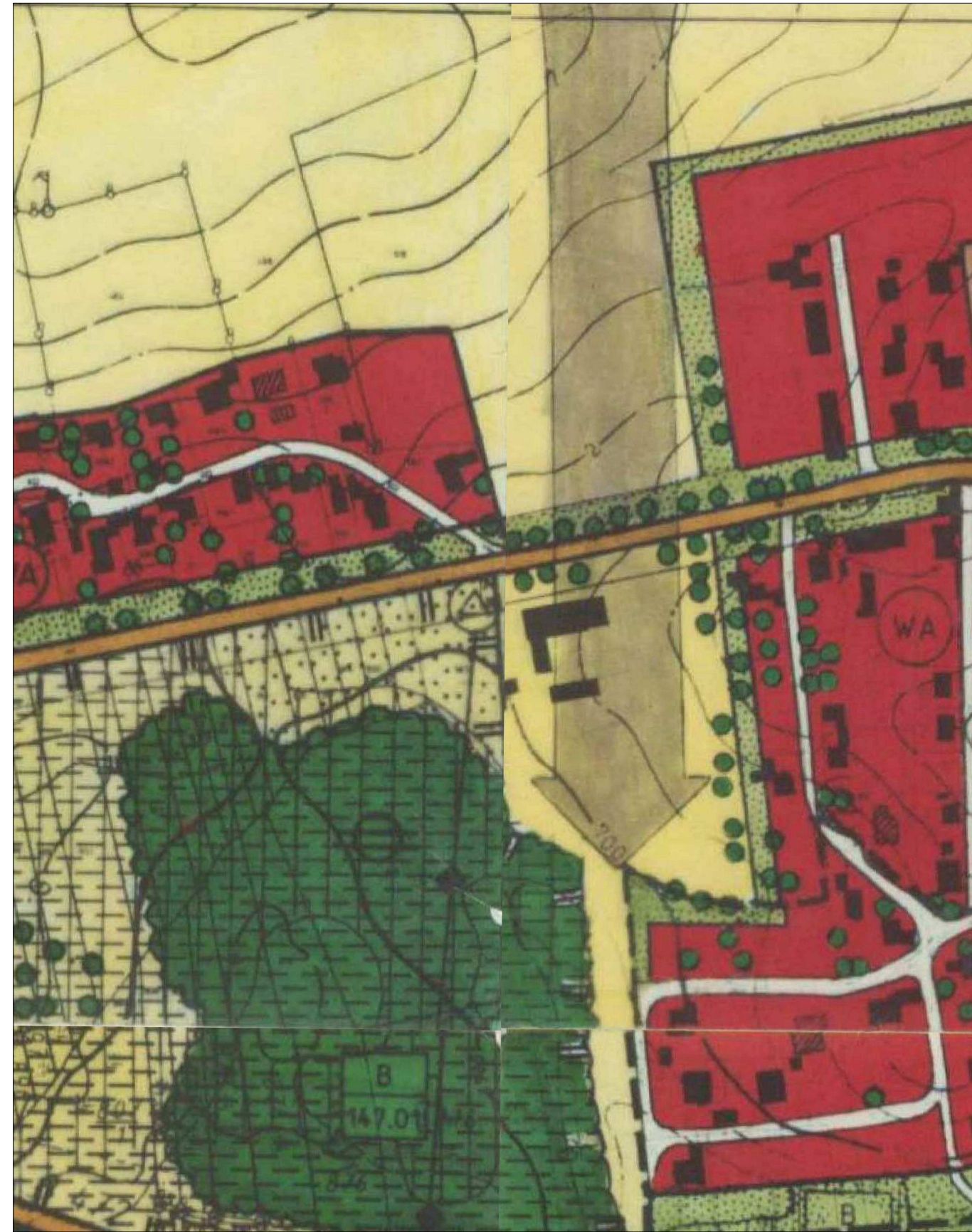


AUSSCHNITT AUS DEM FLÄCHENNUTZUNGSPLAN  
IN DER DERZEIT GÜLTIGEN FASSUNG

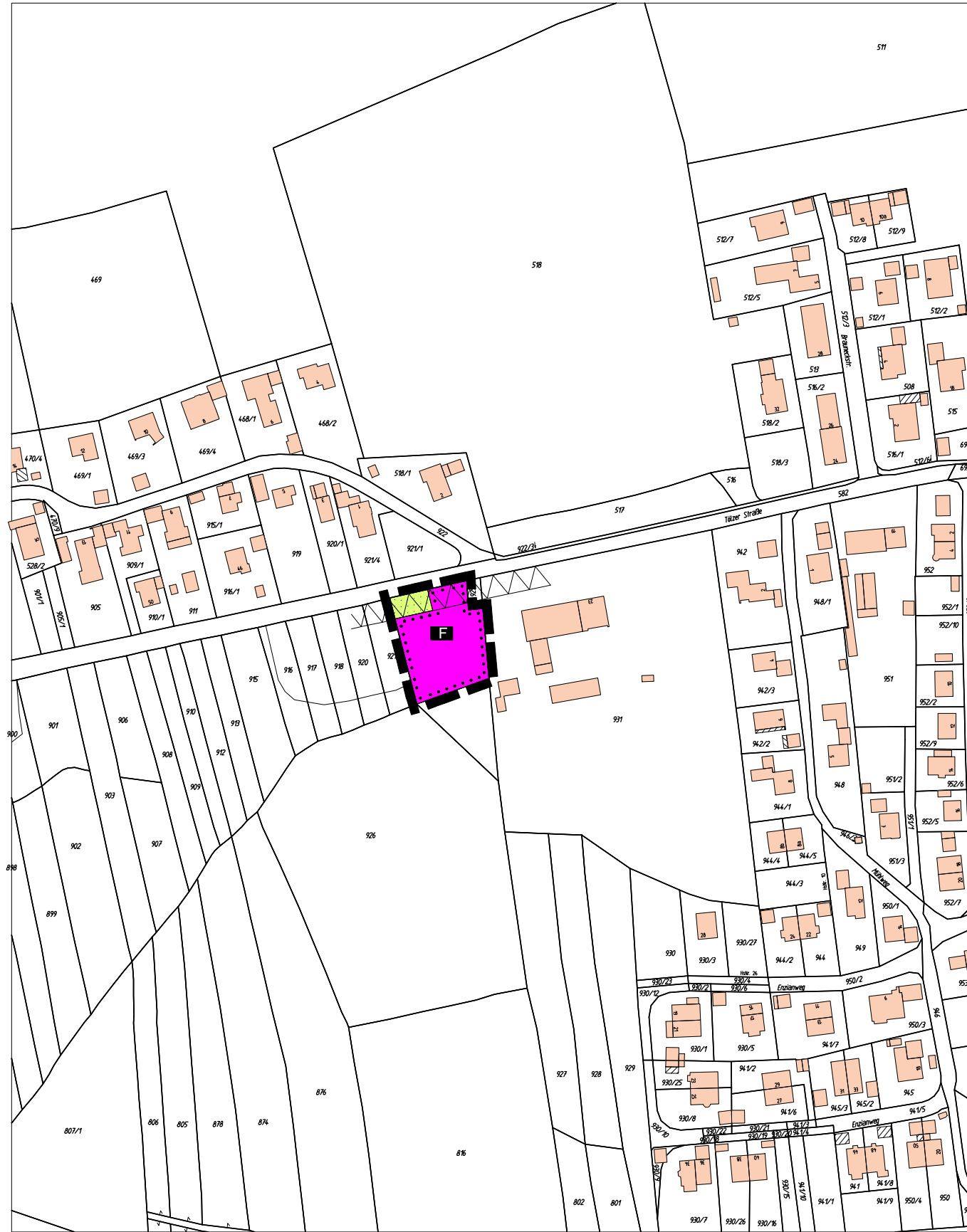


PLANZEICHNUNG

M=1:2500

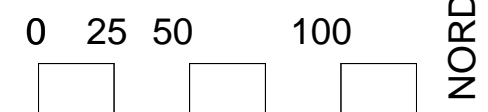


NEUE DARSTELLUNG GEM. 5. ÄNDERUNG








PLANZEICHNUNG

M=1:2500



LEGENDE

-  Geltungsbereich der 5. Änderung
-  Fläche für den Gemeinbedarf
-  Feuerwehr
-  sonstige Grünfläche
-  Anbauverbotszone zur Kreisstraße (10 m)

VERFAHRENSVERMERKE

1. Der Gemeinderat hat in der Sitzung vom 15.03.2016 die Aufstellung der 5. Änderung des Flächennutzungsplans beschlossen. Der Aufstellungsbeschluss wurde am 16.03.2016 ortsüblich bekannt gemacht.
  2. Die frühzeitige Öffentlichkeitsbeteiligung gemäß § 3 Abs. 1 BauGB mit öffentlicher Darlegung und Anhörung für den Vorentwurf der 5. Änderung des Flächennutzungsplans in der Fassung vom 13.09.2016 hat in der Zeit vom 27.10.2016 bis 28.11.2016 stattgefunden.
  3. Die frühzeitige Beteiligung der Behörden und sonstigen Träger öffentlicher Belange gemäß § 4 Abs. 1 BauGB für den Vorentwurf der 5. Änderung des Flächennutzungsplans in der Fassung vom 13.09.2016 hat in der Zeit vom 27.10.2016 bis 28.11.2016 stattgefunden.
  4. Zu dem Entwurf der 5. Änderung des Flächennutzungsplans in der Fassung vom 10.01.2017 wurden die Behörden und sonstigen Träger öffentlicher Belange in der Zeit vom 27.03.2017 bis 28.04.2017 gemäß gemäß § 4 Abs. 2 BauGB beteiligt.
  5. Der Entwurf der 5. Änderung des Flächennutzungsplans in der Fassung vom 10.01.2017 wurde mit der Begründung gemäß § 3 Abs. 2 BauGB in der Zeit vom 27.03.2017 bis 28.04.2017 öffentlich ausgelegt.
  6. Die Gemeinde Greiling hat mit Beschluss des Gemeinderats vom 16.05.2017 die 5. Änderung des Flächennutzungsplans in der Fassung vom 10.01.2017 festgestellt.
- Greiling, den 17.05.2017  
*Anton Margreiter*  
 Anton Margreiter  
 1. Bürgermeister
- Greiling, den 30.05.2017  
 AZ 21-610-31/1-Ko/Sch gemäß § 6 Abs. 1 BauGB genehmigt.



(Siegel Genehmigungsbehörde)

8. Ausgefertigt
- Greiling, den 01.06.2017  
*Anton Margreiter*  
 Anton Margreiter  
 1. Bürgermeister
- Greiling, den 02.06.2017  
*Anton Margreiter*  
 Anton Margreiter  
 1. Bürgermeister



GEMEINDE GREILING  
LANDKREIS BAD TÖLZ - WOLFRATSHAUSEN  
5. FLÄCHENNUTZUNGSPLANÄNDERUNG

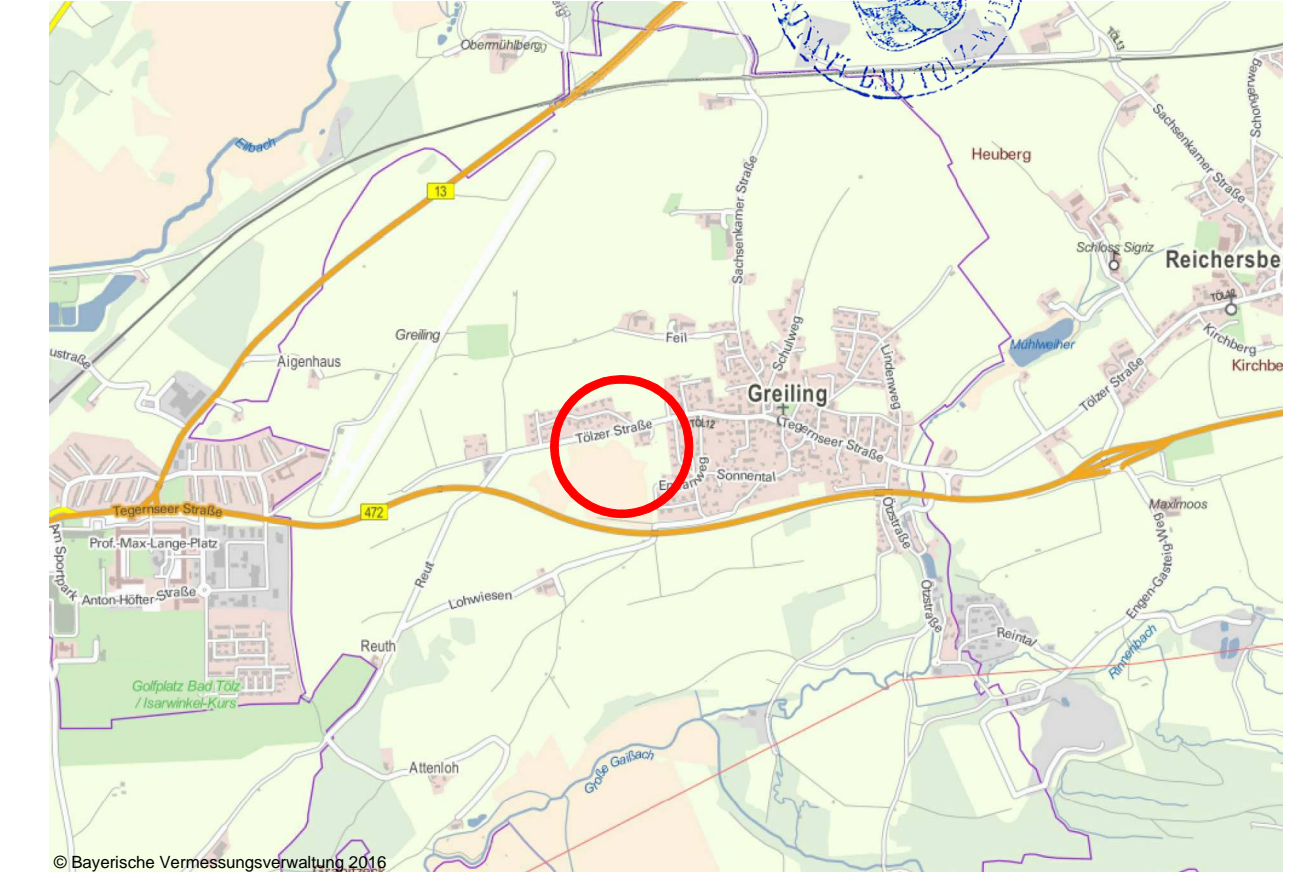
Aufstellung Änderung  
d. Flächennutzungsplanes  
genehmigt mit Bescheid v. 30.05.17,  
Az. 21-610-31/1-Ko/Sch;  
wirksam seit 02.06.17.  
Landratsamt  
Bad Tölz-Wolfratshausen

ÜBERSICHTSLAGEPLAN

*Wolfgang Kohlhaut*  
 W. Kohlhaut



M = 1:25000



© Bayerische Vermessungsverwaltung 2016

ENTWURFSVERFASSER:

**Wipfler PLAN**

Architekten Stadtplaner  
Bauingenieure  
Vermessungsingenieure  
Erschließungsträger

Hohenwarter Straße 124  
85276 Pfaffenhofen  
Tel.: 08441 5046220  
Fax: 08441 5046229  
EMail: info@wipflerplan.de

PPAFFENHOFEN, DEN 13.09.2016  
DEN 10.01.2017

