




**Legende:**

-  Zu beseitigende Höhenlinien; (Modellierung)
-  Bestehende Höhenlinien; Höhenabstand 20 cm
-  Neue Höhenlinien; Höhenabstand 20 cm (Modellierung)



Geländemodell  
M 1:200

**Gemeinde Sachsenkam**  
Schulweg 7  
83679 Sachsenkam



**Bebauungsplan Nr. 15**  
**„Sondergebiet Moar-Alm“**  
**Geländemodell**



Beham Architekten  
Einöd 7, 83623 Dietramszell,  
Tel 080277413 + 298  
info@beham-architekten.de  
www.beham-architekten.de